

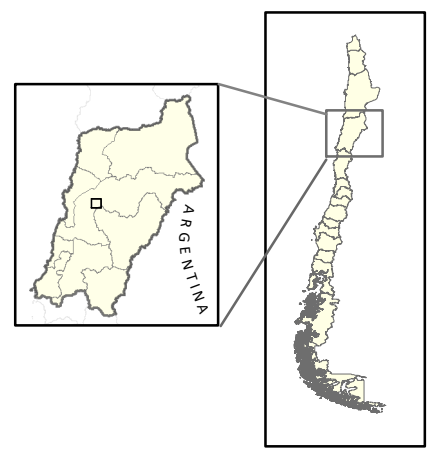


Servicio Agrícola y Ganadero
Detección de *Ceratitís capitata* en
la Región de Atacama
Campaña Copiapó - Diciembre
2022

Legenda

-  Detecciones al 23-12-2022
-  Área de 7,2 km
-  Predios (CSG)
-  Plantas (CSP)
-  Límite Comunal



Información Cartográfica
 Datum WGS 84 - Huso 19 Sur
 Escala de Referencia: 1:100.000

