



GOBIERNO DE CHILE  
MINISTERIO DE AGRICULTURA  
SAG

EXENTA

ESTABLECE AREA REGULADA  
POR POLILLA DEL RACIMO DE LA  
VID (Lobesia botrana) EN LA  
REGION DEL LIBERTADOR  
GENERAL BERNARDO O' HIGGINS.

Rancagua, 02 DIC 2008

Nº 1260 Ex. /VISTOS: Lo dispuesto en la Ley Nº 18.755, Orgánica del Servicio Agrícola y Ganadero; el Decreto Ley Nº 3.557, de 1980, sobre Protección Agrícola; las Resoluciones Exentas Nº 3.080, de 2003, Nº 455 de 2006 y Nº 2.109, de 24 de abril de 2008, que Declara el Control Obligatorio de la Plaga Polilla del Racimo de la Vid (Lobesia botrana), todas de la Dirección Nacional del Servicio Agrícola y Ganadero; Resoluciones Exentas Nº 545, 586 y 735 del 2008, de esta Dirección Regional y Resolución Nº 1600 de 2008 de la Contraloría General de la Republica y sus posteriores modificaciones.

**CONSIDERANDO:**

1. Que, por Resolución Exenta Nº 2.109, citada en los vistos, se estableció que se fijará como área regulada para la plaga, la zona definida dentro de un radio de 5 Km. determinado por cada lugar de detección.
2. Que a la fecha se tiene 1 detección positiva en la comuna de San Vicente de Tagua Tagua que permite definir las zonas afectadas por la plaga, por medio de un polígono.

**RESUELVO:**

1. Establécese como área regulada parte de la comuna de San Vicente de Tagua Tagua para la Plaga (Lobesia botrana) en la Región del Libertador General Bernardo O'Higgins, el polígono de 37 vértices, determinado por las siguientes coordenadas UTM señaladas a continuación

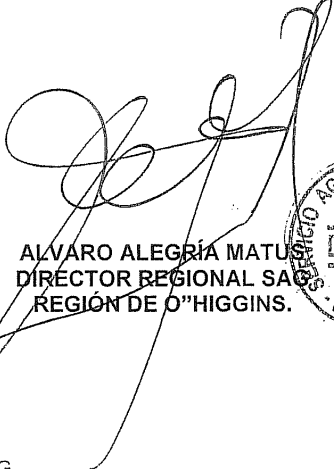
**POLIGONO**



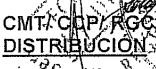
**Coordenadas UTM, DATUM WGS 84.**

<b>Nº VÉRTICE</b>	<b>ESTE</b>	<b>NORTE</b>
1	289018	6197600
2	288942	6196732
3	288716	6195890
4	288348	6195100
5	287848	6194386
6	287232	6193770
7	286518	6193270
8	285728	6192902
9	284886	6192676
10	284018	6192600
11	283150	6192676
12	282308	6192902
13	281518	6193270
14	280804	6193770
15	280188	6194386
16	279688	6195100
17	279320	6195890
18	279094	6196732
19	279018	6197600
20	279094	6198468
21	279320	6199310
22	279688	6200100
23	280188	6200814
24	280804	6201430
25	281518	6201930
26	282308	6202298
27	283150	6202524
28	284018	6202600
29	284886	6202524
30	285728	6202298
31	286518	6201930
32	287232	6201430
33	287848	6200814
34	288348	6200100
35	288716	6199310
36	288942	6198468
37	289018	6197600

2. El **polígono** incorpora parcialmente las comunas de Pichidegua, Peumo y Las Cabras.
3. Aplíquense las regulaciones cuarentenarias y medidas fitosanitarias establecidas en la Resolución N° 2109, de 24 de abril de 2008, en forma inmediata, a las áreas definidas en la presente resolución, desde la notificación de la misma.

**ANÓTESE, COMUNÍQUESE Y PUBLÍQUESE.**

  
ALVARO ALEGRÍA MATUS  
DIRECTOR REGIONAL SAG  
REGIÓN DE O'HIGGINS.

- DIRECTOR NACIONAL SAG
- DIRECTORES (AS) REGIONALES DE LA I A XV Y RM
- DIVISIÓN PROTECCIÓN AGRÍCOLA
- DIVISIÓN JURÍDICA
- INTENDENTE(A) REGIÓN DE O'HIGGINS
- GOBERNADOR PROVINCIA DE CACHAPOAL
- SEREMI AGRICULTURA REGION DE O'HIGGINS
- ASOCIACION DE EXPORTADORES
- VINOS DE CHILE
- CORPORACION CHILENA DEL VINO
- FEDEFRUTA
- ASPROEX
- FRUSEXTA
- ARCHIVOS
- OFICINA DE PARTES