








Lobesia botrana
Prospección
Otoño Invierno 2008
 Región Metropolitana de Santiago

Legenda

Predios Castros

-  Detección Positiva
-  Detección Negativa
-  Área Claramente de 5 Km
-  Límites Comunes
-  Cimas de Nieve
-  Caminos Principales
-  Caminos Secundarios

Información Cartográfica
 Datum WGS 84 - Huco 19 50 UTM

