




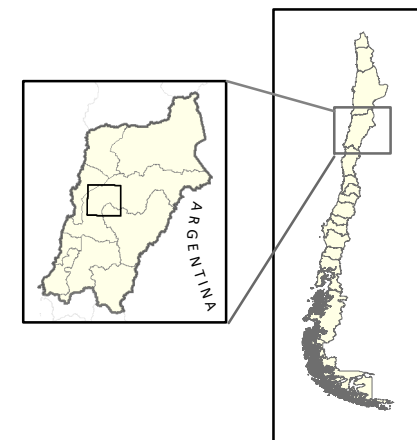


Servicio Agrícola y Ganadero
Detección de *Ceratitis capitata* en
la Región de Atacama
Campaña Copiapó - Diciembre
2022

Leyenda

-  Detecciones al 23-12-2022
-  Área de 27,2 km
-  Predios (CSG)
-  Plantas (CSP)
-  Límite Comunal



Información Cartográfica
Datum WGS 84 - Huso 19 Sur
Escala de Referencia: 1:335.000

