




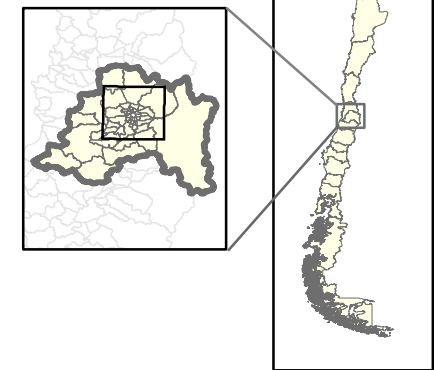


Servicio Agrícola y Ganadero
Detección de *Ceratitis capitata* en
la Región Metropolitana
Campaña Santiago - Diciembre
2022

Legenda

-  Detecciones al 29-12-2022
-  Área de 27,2 km
-  Predios (CSG)
-  Plantas (CSP)
-  Límite Comunal



Información Cartográfica
 Datum WGS 84 - Huso 19 Sur
 Escala de Referencia: 1:320.000

