



GOBIERNO DE CHILE  
MINISTERIO DE AGRICULTURA  
SAG

ESTABLECE AREA REGULADA  
POR POLILLA DEL RACIMO DE LA  
VID (Lobesia botrana) EN LA  
REGION DEL LIBERTADOR  
GENERAL BERNARDO O' HIGGINS.


EXENTA

Rancagua, 08 SEP 2008

Nº <sup>831</sup> ..... Ex. /VISTOS: Lo dispuesto en la Ley Nº 18.755, Orgánica del Servicio Agrícola y Ganadero; el Decreto Ley Nº 3.557, de 1980, sobre Protección Agrícola; las Resoluciones Exentas Nº 3.080, de 2003, Nº 455 de 2006 y Nº 2.109, de 24 de abril de 2008, que Declara el Control Obligatorio de la Plaga Polilla del Racimo de la Vid (Lobesia botrana), todas de la Dirección Nacional del Servicio Agrícola y Ganadero; Resoluciones Exentas Nº 545, 586 y 735 del 2008, de esta Dirección Regional y Resolución Nº 520 de la Contraloría General de la Republica y sus posteriores modificaciones.

CONSIDERANDO:

1. Que, por Resolución Exenta Nº 2.109, citada en los vistos, se estableció que se fijará como área regulada para la plaga, la zona definida dentro de un radio de 5 Km. determinado por cada lugar de detección.
2. Que por Resoluciones Exentas Nº 545, 586 y 735 del 2008, de esta Dirección Regional, se estableció como área regulada la zona de San Francisco de Mostazal, un polígono conformado por vértices en coordenada UTM.
3. Que a la fecha se tienen 10 detecciones positivas en la comuna de San Francisco de Mostazal, Codegua y Graneros que permiten definir las zonas afectadas por la plaga, por medio de un polígono.
4. Que producto de lo anterior se viene a ampliar el polígono a través de la presente Resolución.



### RESUELVO:

1. Establécese como área regulada parte de las comunas de San Francisco de Mostazal, Codegua y Graneros para la Plaga (*Lobesia botrana*) en la Región del Libertador General Bernardo O'Higgins, el polígono de 47 vértices, determinado por las siguientes coordenadas UTM señaladas a continuación



### POLIGONO

DATUM: WGS 84 (HUSO 19)		
Nº VERTICES	COORDENADAS	
	UTM	
	ESTE	NORTE
1	344917	6245609
2	343500	6246424
3	342675	6246635
4	341931	6246725
5	340695	6246605
6	339941	6246424
7	339217	6246002
8	338524	6245549
9	337709	6244795
10	336925	6243981
11	336443	6243227
12	336021	6242413
13	335840	6241659
14	335749	6240543
15	335870	6239789
16	336021	6239095
17	335870	6238281
18	335990	6237316
19	336232	6236411
20	336141	6235989
21	335990	6235024
22	336111	6234240
23	336382	6233396
24	336835	6232461

DATUM: WGS 84 (HUSO 19)		
Nº VERTICES	COORDENADAS	
	UTM	
	ESTE	NORTE
25	337649	6231435
26	338976	6230470
27	340333	6230078
28	341449	6229988
29	342927	6230259
30	343650	6230711
31	344676	6230410
32	345611	6230380
33	346757	6230500
34	347511	6230862
35	348536	6231375
36	349471	6232159
37	350798	6234300
38	351039	6235537
39	351190	6236773
40	350768	6238251
41	351220	6239638
42	351311	6241056
43	351130	6242413
44	350346	6243800
45	348988	6245097
46	347722	6245579
47	346546	6245881

2. El **polígono** incorpora parcialmente las comuna de San Francisco de Mostazal, Codegua y Graneros
3. Aplíquense las regulaciones cuarentenarias y medidas fitosanitarias establecidas en la Resolución N° 2109, de 24 de abril de 2008, en forma inmediata, a las áreas definidas en la presente resolución, desde la notificación de la misma.

**ANÓTESE, COMUNÍQUESE Y PUBLÍQUESE.**



**DIRECTOR JORGE MOYA CASTRO**  
**DIRECTOR REGIONAL (S) SAG**  
**REGIÓN DE O'HIGGINS.**

CMT/ CCP/ RGC  
DISTRIBUCIÓN

- DIRECTOR NACIONAL SAG
- DIRECTORES (AS) REGIONALES DE LA I A XV Y RM
- DIVISIÓN PROTECCIÓN AGRÍCOLA
- DIVISIÓN JURÍDICA
- INTENDENTE(A) REGIÓN DE O'HIGGINS
- GOBERNADOR PROVINCIA DE CACHAPOAL
- SEREMI AGRICULTURA REGION DE O'HIGGINS
- ASOCIACION DE EXPORTADORES
- VINOS DE CHILE
- CORPORACION CHILENA DEL VINO
- FEDEFRUTA
- ARCHIVOS
- OFICINA DE PART